

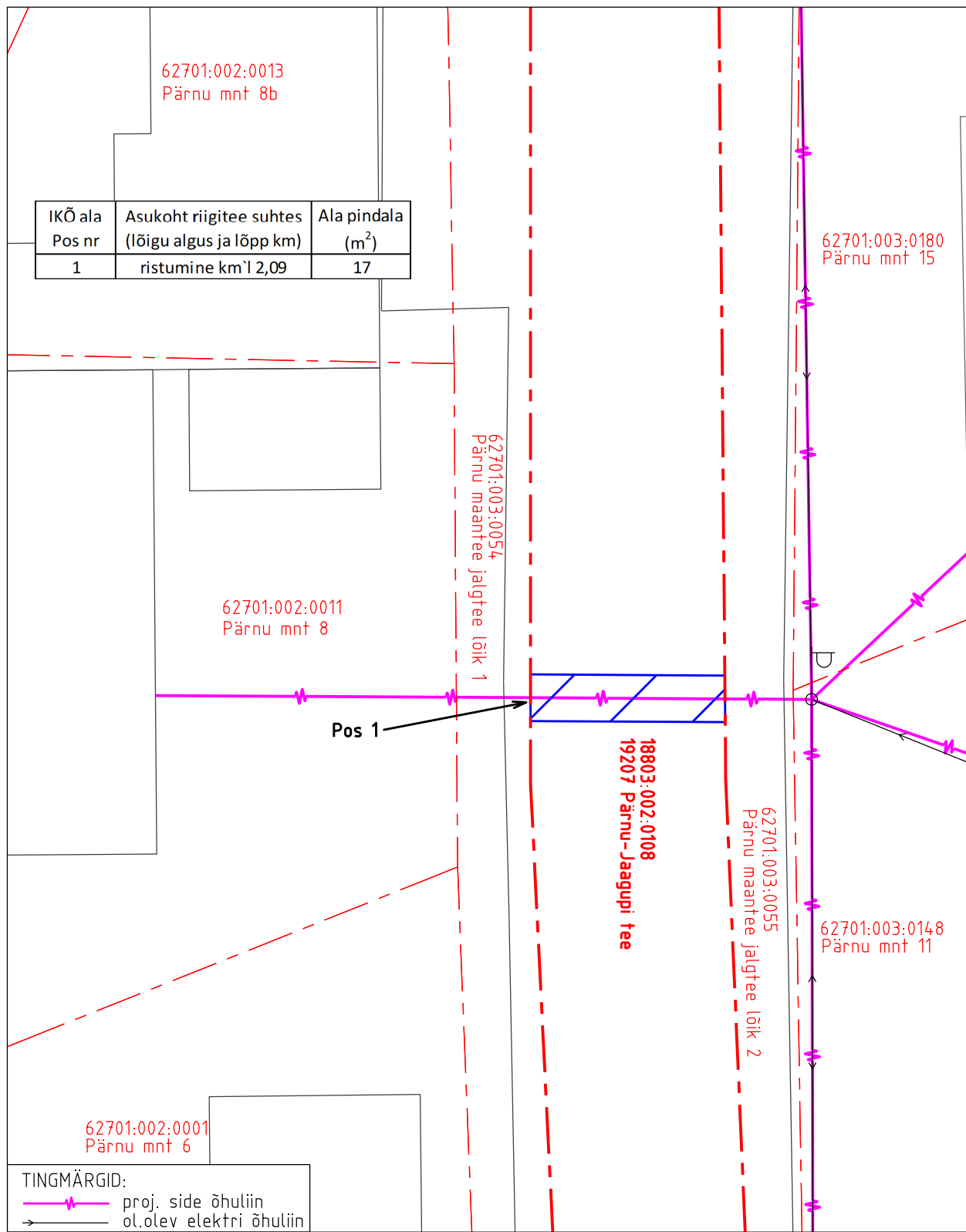
Koormatava ala asendiplaan

Kinnistu nimi: 19207 Pärnu-Jaagupi tee (KV24322)

Katastritunnus: 18803:002:0108

Asukoht: Loomse küla, Põhja-Pärnumaa vald, Pärnu maakond

Kirjanurk OÜ töö nr 6684P/Enefit Connect OÜ tellimus VT1599



- Koormatava ala pindala kokku 34 m²
- Koormatava katastriüksuse piir
- Katastriüksuste piirid

Plaan 1-1
M 1:250

Koostaja:
OÜ Kirjanurk

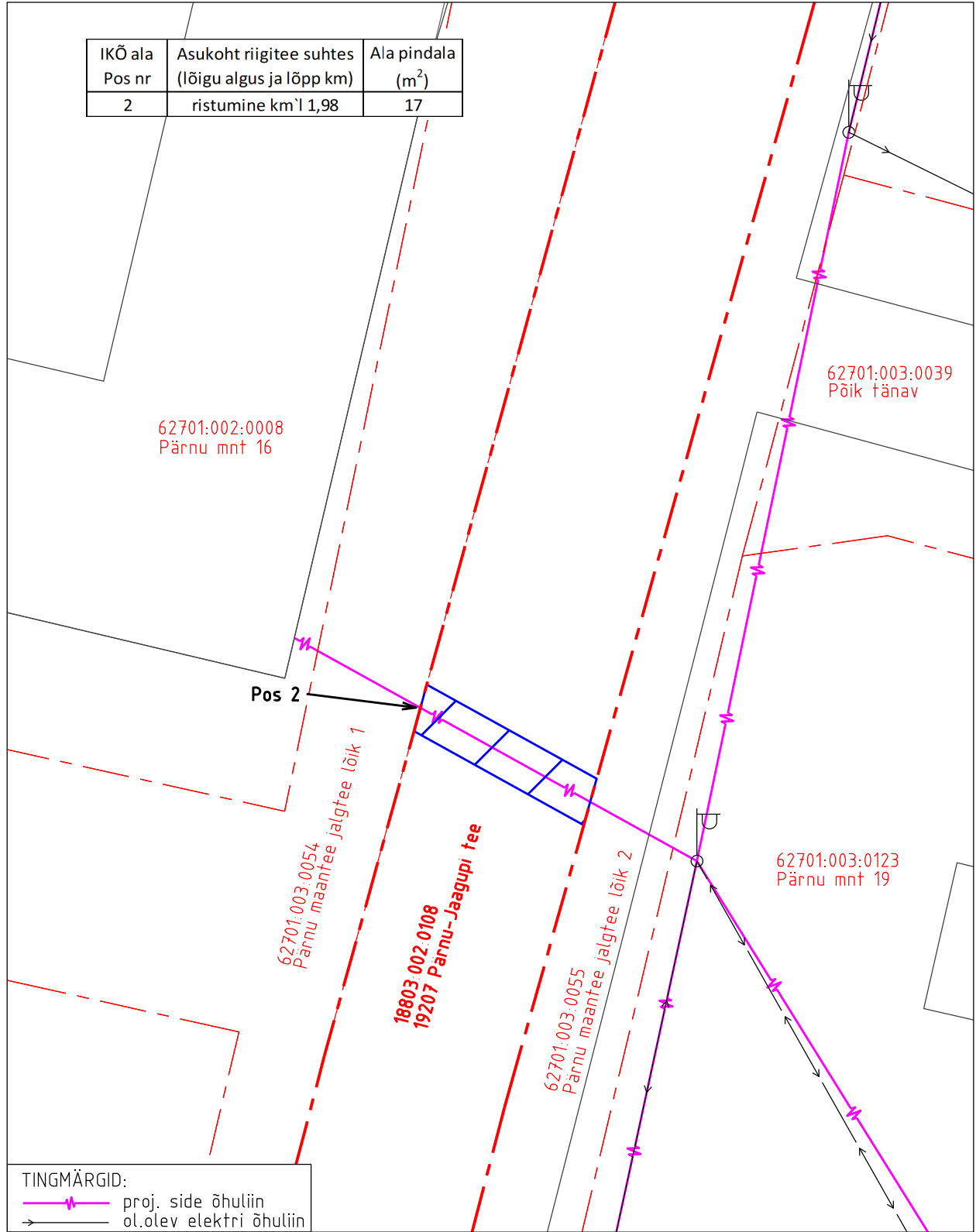
Koormatava ala asendiplan




Kinnistu nimi: 19207 Pärnu-Jaagupi tee (KV24322)

Katastritunnus: 18803:002:0108

Asukoht: Loomse küla, Põhja-Pärnumaa vald, Pärnu maakond

Kirjanurk OÜ töö nr 6684P/Enefit Connect OÜ tellimus VT1599



-  Koormatava ala pindala kokku 34 m²
-  Koormatava katastriüksuse piir
-  Katastriüksuste piirid

Plaan 1-2
M 1:250

Koostaja:
OÜ Kirjanurk